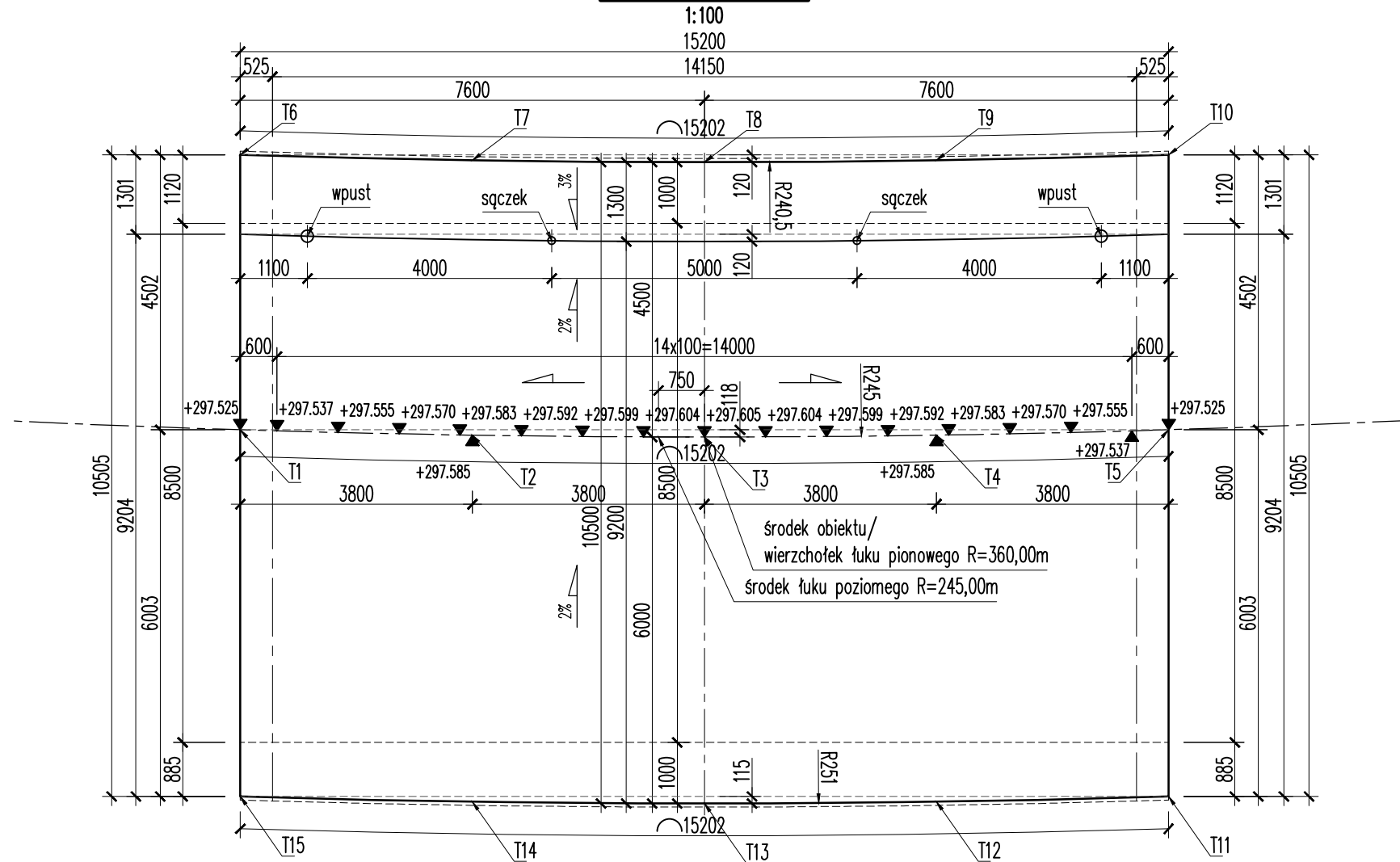
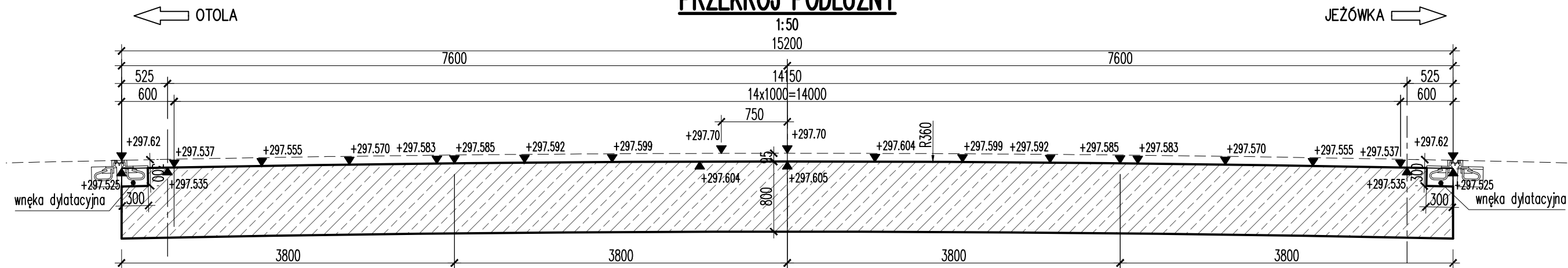


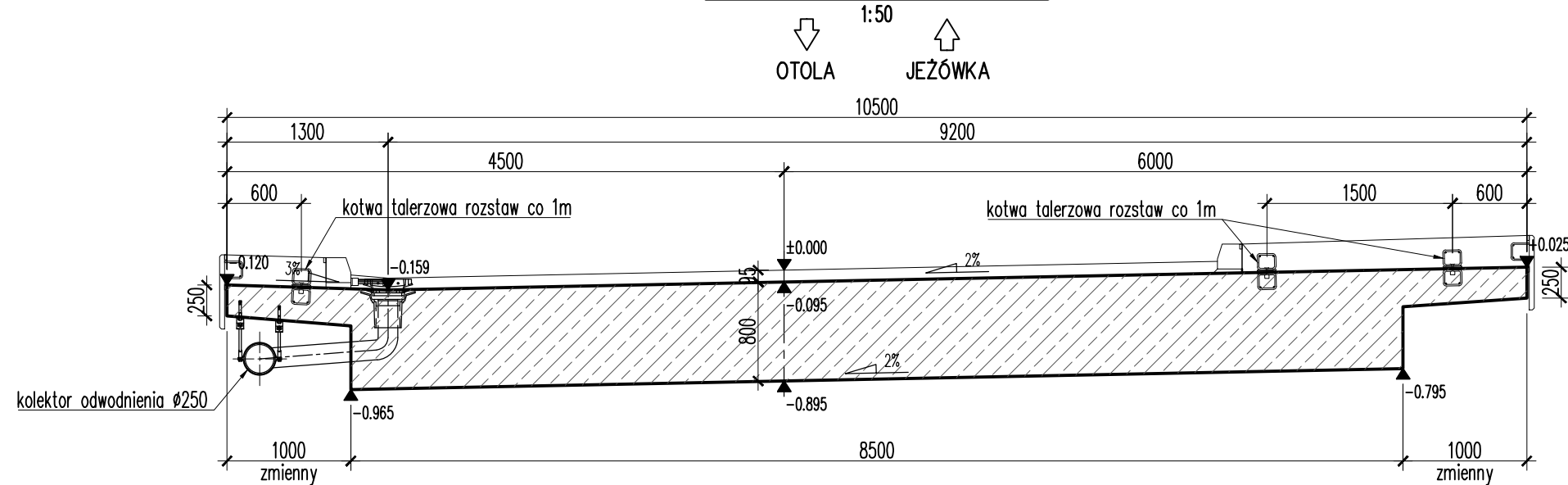
WIDOK Z GÓRY



PRZĘKRÓJ PODŁUŻNY



PRZĘKRÓJ POPRZECZNY



PUNKTY TYCZENIA – OŚ NIWELETY, NAROŻA PŁYTY

Oznaczenie	X (E)*	Y (N)*
T1	5593451,54	7414862,88
T2	5593448,32	7414864,89
T3	5593445,13	7414866,96
T4	5593441,97	7414869,07
T5	5593438,84	7414871,23
T6	5593454,02	7414866,64
T7	5593450,79	7414868,65
T8	5593447,60	7414870,72
T9	5593444,44	7414872,83
T10	5593441,31	7414874,99
T11	5593435,54	7414866,22
T12	5593438,67	7414864,06
T13	5593441,83	7414861,94
T14	5593445,02	7414859,88
T15	5593448,24	7414857,86

*) współrzędne w układzie 2000

- LEGENDA / UWAGI:
- Niniejszy rysunek rozpatrywać łącznie z całą dokumentacją.
 - Integralną częścią dokumentacji jest opis techniczny oraz specyfikacje techniczne.
 - Przed betonowaniem płyty osadzić kotwy talerzowe, wpusty i sączki.
 - Rozmieszczenie kotew talerzowych pokazano na rysunku kapy chodnikowej – geometria i zbrojenie.



EMProjekt Sp. z o.o.
ul. Wita Stwosza 7
40-040 Katowice
www.emprojekt.com.pl
e-mail: sekretariat@emprojekt.com.pl
tel: (0-32) 203-89-32
fax: (0-32) 251-85-63

ZAMAWIAJĄCY/INWESTOR:
POWIATOWY ZARZĄD DRÓG W ZAWIERCIU
42-400 ZAWIERCIE, UL. SIENKIEWICZA 34

ZADANIE:
PRZEBUDOWA MOSTU NA RZECIE PILICA W CIĄGU DROGI POWIATOWEJ NR 1776 S
SZCZĘKOCINY-JEZIOROWICE-OTOLA-JEŻÓWKA W MIEJSCOWOŚCI WOLA LIBERTOWSKA

STADIUM: PROJEKT WYKONAWCZY
BRANŻA: MOSTOWA
OBIEKT: MOST NAD RZECĄ PILICA W CIĄGU DROGI POWIATOWEJ NR 1776 S

TYTUŁ RYSUNKU: RYSUNEK SZALUNKOWY USTROJU NOŚNEGO
RYSUNEK NR: 07

PROJEKTANT: MGR INŻ. GRZEGÓRZ WILK
UPRAWNIENIA BUDOWLANE DO PROJEKTOWANIA BEZ OGRANICZEŃ
W SPECJALNOŚCI MOSTOWEJ NR SLK/1242/PODM/06
SPRAWDZAJĄCY: MGR INŻ. WOJCIECH PAJĄK
UPRAWNIENIA BUDOWLANE DO PROJEKTOWANIA BEZ OGRANICZEŃ
W SPECJALNOŚCI MOSTOWEJ NR SLK/2362/PODM/06
WYKONAŁ: MGR INŻ. TOMASZ MALCHERCZYK
SKALA: 1:100
1:50
DATA: SIERPIEŃ 2017